












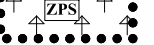


































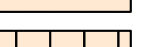
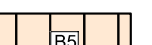
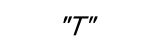



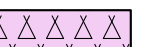

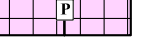



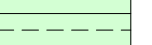





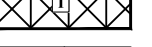


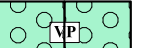












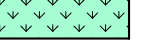

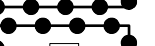



























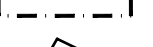










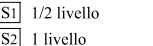
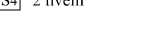





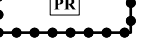








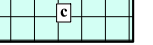
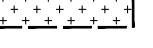


LEGENDA - Scala1:5.000	
Sistema ambientale	
2403	 Confine comunale e supporto mappale Toponimi
ACQUE PUBBLICHE	
2101	 Laghi  Torrenti
2102	 Fiumi  Canali
2103	 Ghiacciai
2205	 Spiagge
EDILIZIA STORICA	
A101	 Insediamenti storici
AREE DI TUTELA	
Z201	 Tutela del paesaggio
Z312	 Protezione fluviale (Ambiti fluviali ecologici) <small>(non presente sul territorio comunale)</small>
Z204	 Demanio Idrico
Z205	 Spiagge
Z309	 Rete Natura 2000 SIC
Z328	 Zone Speciali di Conservazione
Z313	 Zone di protezione speciale ZPS
Z329	 Ambito fluviale paesaggistico PGUAP
Z203	 Difesa paesaggistica
Z203	 Tutela Pesaggistica Speciale
Z310	 Protezione laghi
Z305	 Rispetto Centri Storici
Z307	 Area a parco Naturale (vedi sistema insediativo)
Z601	 Sorgenti
Z301	 Vincolo Diretto ex D.Lgs. 42/2004
Z302	 Vincolo Indiretto ex D.Lgs. 42/2004
Z317	 Riserva Locale
Z206	 Demanio strade
Invarianti PUP	
Z314	 Bene ambientale PUP
Z321	 Invarianti PUP
Z321	 Elemento geologico PUP:Rock glacier
Z321	 Cava storica
Z321	 Forre e incisioni fluviali
Z322	 Bene ambientale puntuale PUP
A301	 Patrimonio Edilizio Montano
A302	 Edifici residenziali isolati in area agricola
Geomorfositi	
	
Area di interesse stratigrafico	
	
Area carsiche	
	
Grotte	
	

1:1.10.000
E 1:5.000
SISTEMA
AMBIENTALE

LEGENDA - Scala1:2.000	
Sistema insediativo ed infrastrutturale	
2403	 Confine comunale e supporto mappale Toponimi
2101	 Laghi  Torrenti
2102	 Fiumi  Canali
A101	 Insediamenti storici
A102	 Insediamenti storici isolati
A301	 Patrimonio Edilizio Montano <small>SS.M.B. C.C. Lardaro SS.M.B. C.C. Lardaro SS.M.L. C.C. Lardaro SS.M.L. C.C. Lardaro</small>
A302	 Edifici isolati
B101	 Residenziali sature
B103	 Residenziali di completamento
B103	 Residenziali di completamento mista
B103	 Residenziali di completamento soggetti a PA o PC
Z602	 Termini efficacia
Z601	 Vincolo per Residenza "Prima Abitazione"
Z601	 Specifico riferimento normativo puntuale 2601 o perigione 2602
Z602	 Vincoli per la sicurezza del territorio e studi di compatibilità
D201	 Attrezzature ricettive alberghiere <small>L.12.01 n = nolegg L.12.01 n = altezza massima</small>
D216	 Campeggi
D207	 Servizi Turistico Ricettivi
D101	 Produttiva di livello provinciale D102 [P] di Progetto
D104	 Zona artigianale di livello locale L1.PR di Progetto D105 L1.L Artigianali L1.L Depositi
D118	 Area di servizio stazione carburante
E104	 Agricole di pregio
E103	 Agricole del PUP art. 37 PUP
E109	 Agricole locali
E106	 Boschi
E107	 Pascoli
E108	 Aree ad elevata integrità
E201	 Impianto Agricolo <small>L08 Specializzata L13 Frutticola</small>
E203	 Azienda Zootecnica
E210	 Agriturismo <small>L08 Agrituristic</small>
E204	 Impianto Ittico
F201	 Servizi Civili Amministrativi F202 C.A. di Progetto
F203	 Scolastiche e Culturali F204 C.C. di Progetto
F209	 Attrezzature sportive al coperto F210 C.S. di Progetto
F301	 Verde pubblico F302 V.P. di Progetto
F303	 Verde attrezzato
F305	 Parcheggi F306 P.P. di Progetto
F801	 Servizi cimiteriali F802 C.C. di Progetto
F803	 Impianti tecnologici F804 T.P. di Progetto S. Serbatoli e corpi idrici
F803	 Impianti tecnologici F804 T.P.E. di Progetto
F808	 Impianti di radiodiffusione

1:2.000
1:10.000
SISTEMA
INSEDIATIVO

Z307	 Area a parco Naturale
H101	 Verde privato
H103	 Parcheggi Privati
Z500	 Piani di Lottizzazione
Z509	 Progetto Convenzionato
G101	 Tutela Pesaggistica Speciale
Z301	 Rispetto cimiteriale
Z303	 Vincolo Diretto ex D.Lgs. 42/2004
Z303	 Tutela archeologica
Z603	 Siti Inquinati da Bonificare
F409	 III^ Categoria esistente <small>(non presente sul territorio comunale)</small>
F410	 III^ Cat. di potenziamento
F411	 III^ Cat. di progetto
F415	 Locale esistente
F416	 Locale di potenziamento
F417	 Locale progetto
F418	 Agricola / forestale esistente
G103	 Rispetto stradale
F420	 Ciclabili esistenti
F421	 Ciclabili di progetto
F419	 Pedonali esistenti
F419	 Pedonali di progetto
F444	 Elettrodotti e DPA
G104	 Condotte forzate
F513	 Tracciati in galleria: Viabilità principale esistente
F514	 Viabilità principale potenziamento
F515	 Viabilità principale di progetto

LEGENDA - Scala1:2.000	
Sistema insediativo ed infrastrutturale	
2403	 Confine comunale e supporto mappale Toponimi
A101	 Insediamenti storici
A102	 Insediamenti storici isolati
Z27	 Numero unità edilizie
Z28	 Manufatti (baracche)
Z28	 Parcheggi (stall) segnati in Centro storico
Z28	 Scale e mura importanti
Z28	 Fontane o altri cippi ed elementi non accatastati
Z28	 Manufatti storici catalogati (fontane cippi ecc.) Art. 52 PRG
Z218	 Singolo elemento storico culturale non vincolato
Z300	 Vincolo diretto manufatti e siti di rilevanza culturale puntuale
CATEGORIE DI INTERVENTO	
A203	 Restauro
A204	 Risanamento conservativo
A205	 Ristrutturazione edilizia
A206	 Demolizione
A209	 Manufatti accessori
INTERVENTI PUNTUALI	
Z602	 Altezza dei nuovi volumi o delle sopraelevazioni previste in modo puntuale
AREE LIBERE	
A401	 Aree libere - Strade
A402	 Spazi pubblici - Piazze
A404	 Spazi privati - Giardini
A406	 Verde pubblico
NORME PARTICOLATI	
Z503	 Piani di Recupero
VINCOLI E TUTELE	
Z301	 Vincolo Diretto ex D.Lgs. 42/2004
Z302	 Vincolo Indiretto ex D.Lgs. 42/2004
ZONIZZAZIONI (Complementari)	
F201	 Civile amministrativo
F205	 Attrezzature pubbliche locali religiose
F301	 Zone a verde pubblico
F305	 Parcheggi
F306	 Parcheggi di progetto
H103	 Parcheggi privati
F801	 Cimiteri
G101	 Rispetto cimiteriale
PRESCRIZIONI LINEARI	
A408	 Fronte di riqualificazione

1:1.000
INSEDIAMENTO
STORICO

Il tecnico:
arch.
remo zulberti

Ordine degli Architetti
Pianificatori Paesaggisti e Conservatori
della Provincia di Trento
Dott. Architetto
REMO ZULBERTI
692 sez. A ARCHITETTURA

COMUNE DI SELLA GIUDICARIE
PIANO REGOLATORE GENERALE 2019

OTTOBRE 2019

Adozione preliminare

INSEDIAMENTI STORICI
LARDARO - RONCONE

L